

SOC1 - Tema 6.2: Orígenes de la España actual:

La Edad Moderna: La ampliación del mundo conocido



La Edad Moderna: La ampliación del mundo conocido

Ámbito social

ESPA Nivel I


Contenidos

La Edad Moderna: La ampliación del mundo conocido

Si el humanismo renacentista significó una **revolución ideológica** para occidente, el descubrimiento de América supondrá una **revolución geográfica** ya que representó un profundo cambio en la percepción mental del mundo para los europeos del siglo XVI que vieron cómo en varias décadas se ampliaba el planeta y para los habitantes americanos después de milenios de aislamiento. En Europa ambas revoluciones no fueron simultáneas por casualidad. Los descubrimientos fueron posibles gracias al avance científico y al nuevo modo de pensar del hombre moderno que había abandonado el teocentrismo y el oscurantismo medieval y empezaba a abrirse al mundo a las riquezas y maravillas procedentes de Asia cuyo comercio había quedado interrumpido a partir de 1453.

La importancia del descubrimiento de América es tal que son muchos los autores que consideran que por encima de la conquista turca de Constantinopla o del descubrimiento de la imprenta por Gutenberg la fecha a considerar como inicio de la Edad Moderna es cuando en 1492 Cristóbal Colón llega a tierras americanas. Ya en la centuria anterior los portugueses habían avanzado mucho en la navegación atlántica circunnavegando el continente africano con destino a la especiería.

Porque el descubrimiento de América no sólo supuso cambios subjetivos en la percepción del mundo conocido hasta entonces sino una serie de cambios objetivos también revolucionarios en todas las facetas en ambas orillas del atlántico: políticos por lo que supusieron las riquezas de América en el equilibrio político europeo y en la organización territorial de las tierras americanas, económicos por la inflación derivada por el aumento de moneda circulante, lingüísticos, raciales, demográficos, culinarios, etc



El descubrimiento de América no sólo dio conciencia al hombre moderno de la verdadera configuración de la Tierra sino que facilitó la confirmación del sistema de Copérnico para afirmar su teoría de que la Tierra no era el centro del mundo.

Imagen de Andreas Cellarius en [Wikipedia](#). Licencia [CC](#).

1. Portugueses y castellanos en el Atlántico

Las exploraciones geográficas llevadas a cabo en el siglo XV que culminaron en el espacio de tres décadas con el descubrimiento de América y la primera vuelta al mundo no fueron fruto del azar. Era un proceso que se había iniciado a comienzos de siglo a consecuencia de un conjunto de factores relacionados con los acontecimientos generales del período.

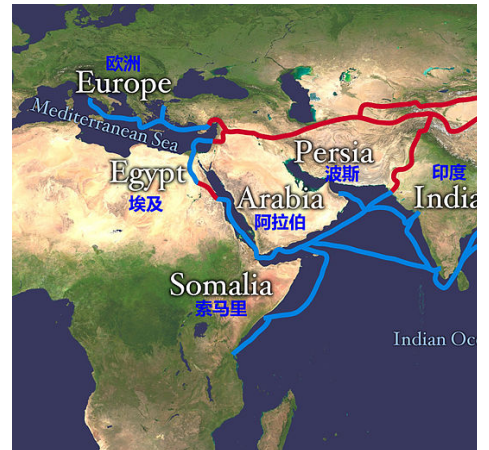
- A finales de la Edad Media tiene lugar en **Europa un aumento de la población** y de la riqueza que da lugar a una mayor demanda de materias primas, especias y metales preciosos como el oro y la plata.
- A mediados del siglo XV, en 1453 tiene lugar la **toma de Constantinopla por el Imperio Turco** por lo que la ruta de los europeos a la India y a Asia queda interrumpida. Los productos de oriente que llegaban por rutas terrestres en caravanas o marítimas a través de intermediarios árabes y venecianos quedan interrumpidos por la hostilidad de los turcos hacia los reinos cristianos. Surge por tanto la necesidad de buscar una ruta alternativa a la del Mediterráneo para el comercio con el oriente.
- El deseo de **expansión territorial de las monarquías** de los nuevos estados modernos. Algunos de ellos, como el caso castellano venían de terminar un largo proceso de Reconquista y vieron en los proyectos atlánticos la posibilidad de continuar este proceso de ampliación de sus dominios.
- Causas científicas. Aunque la creencia popular era que la Tierra era plana, lo cierto es que desde la Antigüedad las gentes de ciencia como **Ptolomeo** ya afirmaban que la Tierra era redonda, lo que faltaban eran los medios técnicos y la motivación para iniciar los viajes de descubrimiento. Ya en el siglo XIV **Toscanelli** propuso una ruta por el oeste como un posible trayecto para llegar a las Indias.
- Adelantos técnicos. Durante la Edad Moderna aparecieron una serie de inventos relacionados con las exploraciones marítimas. Los viajes por mar en la Edad Media eran siempre una aventura tratándose de una navegación de cabotaje con trayectos cortos. Los nuevos inventos como el **astrolabio** permitían determinar la latitud a partir de la localización de los astros en el firmamento, la brújula que atribuida a los chinos permitía a los navegantes conocer el rumbo con certeza o la existencia de cartas estelares que determinaban la posición de los buques. Adelantos también en la arquitectura naval, con la construcción de embarcaciones más ligeras como la **carabela** (1440), más ligera, alta y larga que la nao, con mayor capacidad de carga, mayor calado cuya forma resistía mejor los temporales. El conjunto de estos avances permitían a los navegantes alejarse cada vez más de las costas. Adelantos técnicos. Durante la Edad Moderna aparecieron una serie de inventos relacionados con las exploraciones marítimas. Los viajes por mar en la Edad Media eran siempre una aventura tratándose de una navegación de cabotaje con trayectos cortos.
- Factores ideológicos. El **ansia de aventura** y fama unido al **afán de enriquecimiento** muy propio del hombre medieval facilitó el deseo de alcanzar las Indias por mar. Asimismo se entienden los viajes de exploración por el Atlántico como una

continuación del proceso de Reconquista con el objeto de llevar el **cristianismo** a nuevas tierras para la **evangelización** de los fieles en la fe cristiana.



Carta de navegación de [Juan de la Cosa](#) en 1500

Imagen de [Wikipedia](#). Licencia [CC](#).



Rutas de la seda y de las especias

Imagen de [Wikiality123](#) en [Wikipedia](#).



Para saber más

Eratóstenes en el siglo III a.C. estableció que la Tierra era redonda y dio una distancia bastante aproximada de su circunferencia.

Cosmos: Eratóstenes descubre el períme...



Eratóstenes descubre el perímetro terrestre

Video subido por [Anto01985](#) en [youtube](#)



Comprueba lo aprendido

- ¿Qué tierras eran conocidas por los europeos a principios del siglo XV?
 - ☐ Europa, el Mediterráneo y las costas de Arabia y la India.
 - ☐ Los europeos nada sabían del mundo más allá de Europa y el Mediterráneo.

Así es. La información recibida de los viajeros árabes les permitió conocer las costas de Arabia y la India.

Te equivocas. No habían ido más lejos, pero sus mapas reflejan que conocían más tierras.

Solución

1. Opción correcta
2. Incorrecto

- ¿Antes de que Colón descubriera América se pensaba que la Tierra era plana?
 - ☐ Sí, se pensaba que si se navegaba lejos se terminaría cayendo en un abismo
 - ☐ Esa era la creencia popular, pero los científicos sabían que era redonda desde hacía más de mil años.

Esa era la creencia popular, pero no era lo que pensaban los científicos.

Muy bien, ahora faltaba alguien valiente que lo demostrase.

Solución

1. Incorrecto
2. Opción correcta

- ¿Estaban preparados en la Edad Media para descubrir nuevas tierras?
 - ☐ No, pues sus barcos eran lentos y sólo podían orientarse con las estrellas
 - ☐

Sí, pero la creencia de que la Tierra era plana les aterraba.

Además les faltaba la motivación.

No, sus barcos no estaban preparados ni tenían los conocimientos necesarios.

Solución

1. Opción correcta
2. Incorrecto

• ¿Quiénes fueron los primeros en aventurarse a descubrir tierras desconocidas?

- ☐ Españoles y franceses.
- ☐ Portugueses y españoles.

No, los franceses no participaron en estos viajes.

Sí, los portugueses fueron los primeros que se atrevieron a navegar por aguas desconocidas.

Solución

1. Incorrecto
 2. Opción correcta
-

1.1. Las expediciones portuguesas

Portugal fue el primer reino en organizar viajes de exploración por el Atlántico. Su posición geográfica y el hecho de haber concluido antes la Reconquista que el reino Castellano hizo que se lanzaran a establecer las primeras colonias como Ceuta en la costa norte de África. La necesidad de lograr rutas alternativas ante el empuje turco en el Mediterráneo y conseguir un acceso directo a las fuentes de oro, trigo, esclavos y especias (productos raros en Europa) empujó a este reino a realizar **los primeros viajes de exploración por las costas africanas**. Un personaje, el infante portugués don Enrique, apodado el Navegante, fue el promotor de toda una serie de proyectos que comandados por grandes navegantes llevarían a Portugal no sólo a bordear el continente africano y alcanzar las costas de la India sino a desviarse de su ruta atlántica y arribar a costas brasileñas.



Castillo fortaleza de Sagres donde el infante don Enrique estableció la escuela de navegación y astronomía

Imagen de [Pedro PVZ](#) en [Wikipedia](#). Licencia [CC](#).

https://docs.google.com/presentation/d/1yWe_1N_Vza0XkoA63IVzfo4QQeu_nswCCWXkYDiGCY4/embed?start=false&loop=false&delayms=30000



Las expediciones portuguesas por el Atlántico en el siglo XV y XVI
[Presentación de elaboración propia](#)

Rutas y





Enrique el Navegante. Hijo del rey portugués Juan I y de la inglesa Felipa de Lancaster con 20 años toma parte en la conquista de Ceuta donde participaron 40.000 portugueses y 200 naves. Allí le vino la idea de acometer la exploración de las costas africanas. Para realizar esta idea una buena parte de los ingresos de esta conquista cayeron en sus manos lo que le dio a su autoridad política poder financiero que dedicó a promover exploraciones. A través de esclavos africanos supo que caravanas de oro llegaban al Mediterráneo procedían de más allá del desierto procedentes de Guinea. Se encargó de organizar y financiar todas las operaciones marítimas. Promovió el conocimiento de astronomía y matemáticas en la universidad de Lisboa. En 1448 fundó el observatorio de **escuela de navegantes en Sagres junto al Cabo de San Vicente**. Allí reunió a los científicos y astrónomos más destacados de la época sin importar la raza y la religión pese a ser un país católico. Desde aquí se proyectaron exploraciones por toda la costa Atlántica. Sin embargo, el infante don Enrique pese a ser apodado "el Navegante" sólo salió a la mar tres veces en su vida y sólo recorrió pequeñas distancias.



Enrique el Navegante

Imagen en [Wikipedia](#). Licencia [CC](#).



¿SABÍAS QUE...?

Uno de los objetivos de los exploradores portugueses era encontrar a un personaje mítico: el **Preste Juan**. Se suponía que era un rey cristiano, descendiente de los Reyes Magos, que vivía en un país de gran riqueza pero sometido a los ataques musulmanes. Los reyes europeos deseaban contar con su alianza para luchar contra los musulmanes. Cuando los portugueses llegaron al reino cristiano de Etiopía pensaron haber llegado por fin a este reino.



Prester John

Imagen de Cuchulla en [Wikipedia](#). Licencia [CC](#)



Importante

Portugal fue el primer reino que inició las exploraciones por el Atlántico entre otras razones porque fue el primero en concluir el proceso de Reconquista en la península Ibérica. Su privilegiada posición le llevó a realizar los primeros viajes de exploración por las costas africanas y en 1488 Bartolomé Días logra doblar el cabo de Buena Esperanza al sur del continente africano. Con la llegada de Colón a tierras americanas surge la disputa entre las áreas de explotación del océano Atlántico entre la corona portuguesa y castellana lo que se dirimió en el tratado de Alcaçovas de 1493 y Tordesillas en 1494 por el que Castilla se quedaba con todos los territorios del océano Atlántico situados a partir de una línea situada a 370 leguas al oeste de las islas de Cabo Verde.



Comprueba lo aprendido

- COMPLETA LOS ESPACIOS EN BLANCO

Terminada la , los portugueses se lanzaron al mar.

Los objetivos de esta expansión por mar eran:

- Continuar la lucha contra los
- Obtener y de África.
- Crear una nueva ruta hasta las de Asia.

En 1487 el portugués Diaz logró superar el cabo de Buena Esperanza. y en 1498 Vasco de llevó por fin a la .

1.2. Los viajes castellanos



Mapa de Martín Waldseemüller de 1507 fue el primer mapa en representar el hemisferio occidental separado, con el Pacífico como un océano aparte e incluyendo el nombre de América

Imagen de [J. Siebold](#) en [Wikipedia](#). Licencia [CC](#).

Podemos considerar como "descubrimiento de América" todo aquel período que se inició con la llegada de Cristóbal Colón a tierras americanas el 12 de octubre de 1492 y que se prolongó durante las décadas siguientes hasta la conquista de las dos grandes civilizaciones americanas en México y Perú. Durante esas tres primeras décadas iniciadas con los viajes del propio Colón se incluye el **descubrimiento del Mar del Sur** (océano Pacífico) por **Vasco Núñez de Balboa** en 1511 y el del océano Pacífico y la consiguiente **primera vuelta al mundo** con la expedición de **Fernando de Magallanes** en 1519 que culminó **Juan Sebastián Elcano** tres años después. Aunque el proyecto inicial de Colón era el de alcanzar las costas asiáticas navegando por el oeste la "casualidad" llevó a "encontrarse" con un continente nuevo tal y como certificó en 1501 el cosmógrafo **Américo Vesputio**.

Como ya sabemos el proyecto de **Cristóbal Colón** no era otro que encontrar una nueva ruta que llegase a las costas asiáticas navegando hacia el occidente, al contrario de lo que venían realizando portugueses desde mediados del siglo y que para 1488 habían logrado ya doblar el cabo de Buena Esperanza y emprender el camino a Asia por el océano Índico. En la mente de Colón estaba la de colonizar las riquezas del **Catay** y **Cipango** que Marco Polo relataba en sus viajes. Para ello había que atravesar la "**Mar Océana**" tal y como llamaban en aquellos tiempos al océano Atlántico.

Pero la idea de Colón del viaje por occidente era muy anterior y sus cálculos se basaban en el estudio de matemáticos y astrónomos como



Toscanelli que había estimado la circunferencia de la tierra en 30.000 kms cuando la realidad es de 40.000 kms. Todo ello le llevó a calcular que la distancia de Europa a Asia era de unas 750 leguas marinas (unos 4.500 kms) mucho menos de lo que hay en realidad.

Cristóbal Colón por [José de la Vega Marruga](#)

Imagen de [Wikipedia](#). Licencia [CC](#).

Colón además contaba con un "**secreto**" que le había relatado un marinero onubense que tras una tormenta se vio arrastrado océano adentro hasta unas costas desconocidas. El naufrago pudo regresar y aunque ya muy enfermo relató a Colón la existencia de tierras navegando hacia occidente.

Todos estos proyectos Colón los llevó inicialmente al rey portugués y al senado genovés que lo desecharon rotundamente. A continuación se dirigió a la Corona española en 1485 y aunque lo atendieron pero hubo de esperar. Entonces estaba el reino castellano enfrascado en la guerra de Granada, el último episodio de la Reconquista. Mientras, fueron los frailes franciscanos quienes lo acogieron en el monasterio de La Rábida.

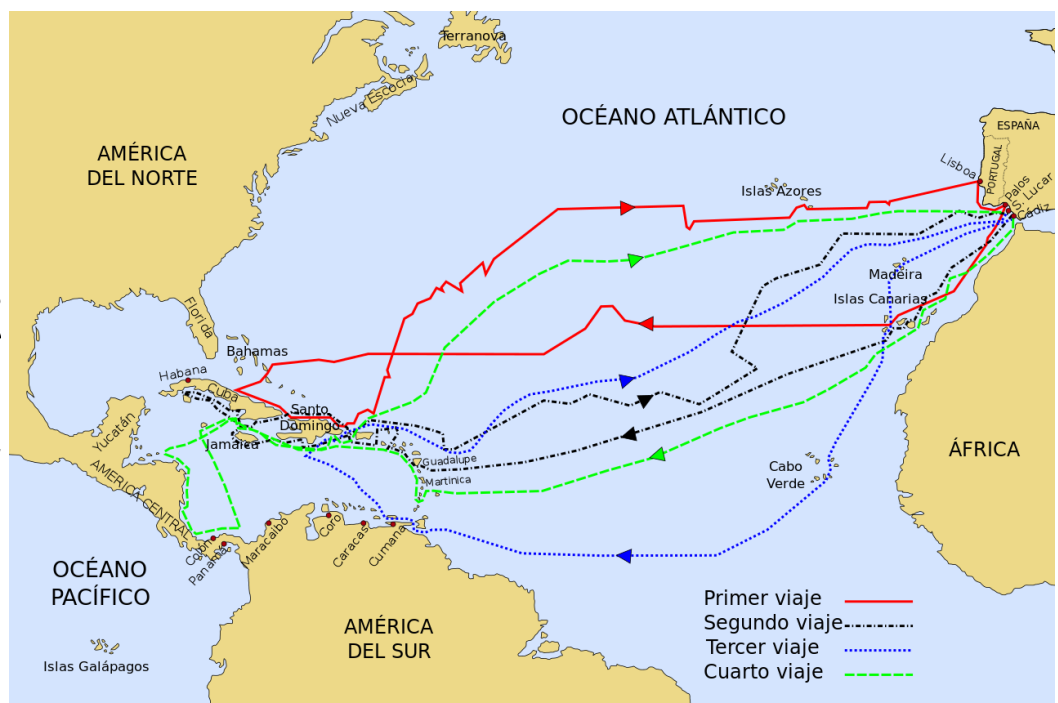


Importante

Colón que conocía de la redondez de la Tierra erró en las dimensiones de ésta pues utilizaba los cálculos del astrónomo italiano Toscanelli que estimaba su circunferencia en 30.000 kms cuando en realidad era de 40.000 kms.

Terminada la Reconquista el 2 de enero de 1492 Cristóbal Colón logra acuerdo con los Reyes en Granada. En las **Capitulaciones de Santa Fe** se establece que los reyes financian y autorizan la expedición marítima de Colón a las Indias navegando hacia occidente y que el genovés sería el almirante, gobernante y virrey de todas las tierras y el 10% de sus riquezas.

El 3 de agosto de ese mismo año zarpa del puerto de Palos la expedición del que será el **primero de los viajes** formada por las carabelas Pinta y Niña y la nao Santa María para dirigirse a las Islas Canarias desde donde continuarán su exploración atlántica hasta que



Los cuatro viajes de Colón a América

Imagen de [phirosiberia](#) en [Wikipedia](#) bajo [CC](#)

en la madrugada del 12 de octubre Rodrigo de Triana lance su famosa voz de "tierra a la vista" al descubrir la isla de Guanahaní en el actual archipiélago de las Bahamas. Desde allí se dirigen a la isla de Cuba que bautizaron como Juana y a La Española. La expedición regresaría a la Península en marzo de 1493 e inmediatamente Colón se dirige a Barcelona para informar a los Reyes Católicos.

El **segundo viaje** se iniciaría en septiembre de ese mismo año la expedición recorre las pequeñas Antillas y en La Española fundan la primera ciudad bajo el nombre de Isabela. Descubren la isla de Santiago (Jamaica). Hasta el **tercer viaje** no llegó Colón al continente, a Tierra Firme, concretamente a la desembocadura del Orinoco. Sin embargo, la gestión de Colón no fue del agrado general y volvió preso a España. Tras su liberación el almirante puede organizar su **cuarto y último viaje** en el que explora las costas occidentales de América Central. Este recorrido lo hizo Colón buscando el paso que le permitiera llegar a dar con los fabulosos reinos de Catay y Cipango. Decepcionado vuelve a una España donde su principal protectora la reina Isabel fallece al poco tiempo. Enfrentado con todo y todos, enfermo y desprestigiado Cristóbal Colón muere en Valladolid en 1506.

[Enlace a recurso reproducible >>](https://www.youtube.com/embed/9VQFRC-2U3M)

<https://www.youtube.com/embed/9VQFRC-2U3M>

El descubrimiento de América

Video de [ARTEHISTORIA](#). [Youtube](#).

[Enlace a recurso reproducible >>](https://www.youtube.com/embed/u5MJLK75860)

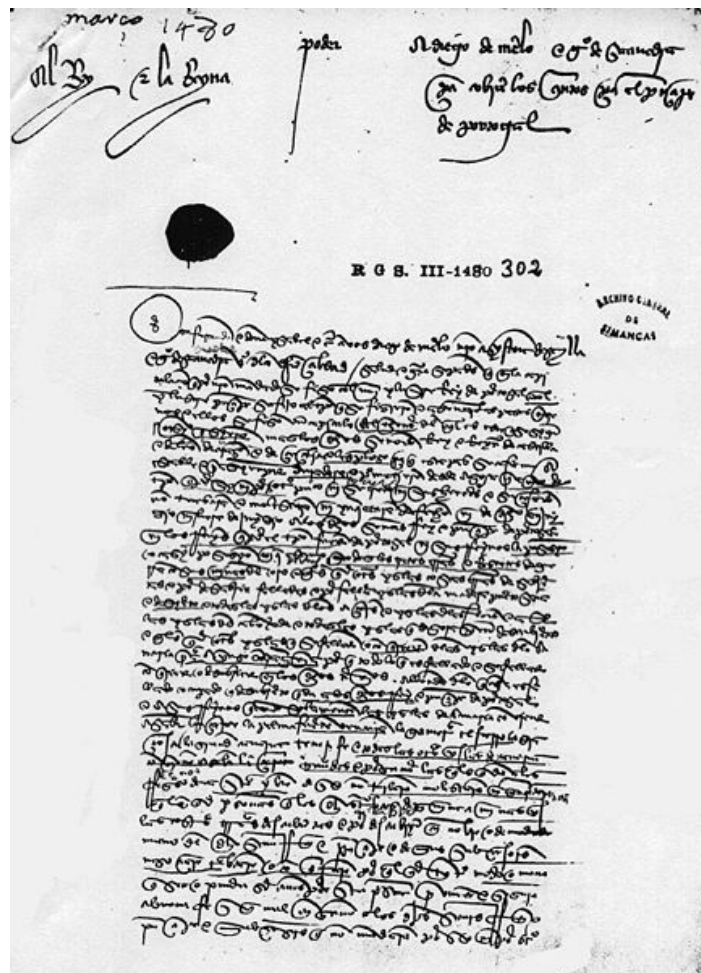
<https://www.youtube.com/embed/u5MJLK75860>

Los cuatro viajes de Colón

Video de [ARTEHISTORIA](#). [Youtube](#).

Portugal y España habían firmado en 1479 el **Tratado de Alcaçovas** que trazaba una línea a la altura de las islas Canarias: los castellanos podrían explorar y conquistar tierras al norte de esa línea, y los portugueses al sur. Esto dejaba libre el camino portugués, ya muy avanzado para circunnavegar África como medio de llegar a las Indias.

Pero el problema se planteó cuando la expedición de Colón, navegando al sur de esa línea descubrió nuevas tierras que el rey de Portugal reclamó. En esta situación los Reyes Católicos acudieron al Papa (Alejandro VI era español), que les concedió la exclusividad de los descubrimientos que se hiciesen por la zona de "las Indias" viajando hacia el oeste, siempre y cuando no estuviesen ya bajo el control de otro príncipe cristiano, lo que respetaba las conquistas portuguesas.



Tratado de Alcacovas

Imagen de Hispalois en [Wikipedia](#). Licencia [CC](#)

Como la solución no gustó, representantes de Portugal y España se reunieron y firmaron el **Tratado de Tordesillas** en 1494, que supone la división de los nuevos territorios en torno a una línea imaginaria trazada a 370 leguas al oeste de las islas de Cabo Verde. Hacia el oeste de esa línea las nuevas tierras descubiertas serían españolas, mientras que al este de la misma pertenecerían a Portugal.



Planisferio de Cantino en 1502

Imagen de Joopr en [Wikipedia](#). Licencia [CC](#)

Con la llegada de los españoles a América vinieron los primeros problemas. Colón había comprobado que lo descubierto no saciaba sus expectativas ni de oro ni de especias y la única fuente de riqueza la podía proporcionar la mano de obra esclava. Pero los Reyes, temerosos de que le fuera revocada la bula que le había concedido el Papa Alejandro VI, se opusieron a este tráfico de esclavos que había iniciado Colón y optar por la labor evangelizadora. El desencuentro entre ambas partes desembocaría en la retirada de parte de los privilegios a Colón quedando la Corona como organizadora del proceso colonizador. De tal manera pone en marcha el sistema de **repartimientos**, un sistema semiforzado de trabajo que se imponía a los indios que eran concentrados en reducciones. El efecto fue inmediato pues los abusos sobre la población indígena desembocaron en una disminución de la población. Urge por tanto cambiar el modelo para lo que la iglesia empieza a denunciar estos excesos y logra de la monarquía la publicación de las **Leyes de Burgos en 1512** con el objetivo de la defensa de los indios. La oposición de los conquistadores fue tal que la única salida posible era olvidarse de las Antillas y concentrarse en nuevas conquistas en el continente.

Por su parte Colón reclamó el contrato que había llevado a cabo en 1492 dando origen a los "pleitos colombinos".



Comprueba lo aprendido

La isla de Cuba la bautizaron como Isabela

☐ Verdadero ☐ Falso

Falso

Recibió el nombre de Juana en honor a la entonces princesa Juana hija de los Reyes Católicos

Toscanelli había estimado la circunferencia de la Tierra menor de lo que era en realidad

☐ Verdadero ☐ Falso

Verdadero

Había previsto 30.000 kms cuando la realidad eran 40.000 kms.

Los frailes dominicos acogieron a Colón en la Rábida

☐ Verdadero ☐ Falso

Verdadero

Fueron los frailes franciscanos los que acogieron a Colón mientras esperaba la finalización de la guerra de Granada.

Hasta el cuarto viaje no llegó Colón a desembarcar en "Tierra Firme"

☐ Verdadero ☐ Falso

Falso

Fue en el tercero de los viajes y navegó por la costa de la desembocadura del Orinoco.

El sistema de Repartimientos fue una idea de Colón para explotar mejor la mano de obra indígena.

☐ Verdadero ☐ Falso

Falso

Los abusos de Colón con la población nativa llevaron a la corona castellana a retirarle la confianza y los privilegios a Colón. Entre otras medidas para evitar la esclavitud de la población indígena ideó el sistema de repartimientos por el cual los indios trabajarían integrados en una serie de poblados denominados "reducciones".



Curiosidad

¿SABÍAS QUE...?

Según cuenta la leyenda, entre las reacciones al tratado de Tordesillas se encuentra la del rey de Francia, quien solicitó ver el "**testamento de Adán**", aludiendo a que sólo Adán, primer poblador de la Tierra podría haber testado tal reparto. Así, el tratado pasó a conocerse popularmente como "El Testamento de Adán".



Comprueba lo aprendido

COMPLETA LAS PALABRAS QUE FALTAN.

Para evitar las peleas entre españoles y portugueses por las tierras descubiertas fue necesario que el interviniera.

Primero se firmó el tratado de Alcaçovas por el que la Tierra se dividió así: al sur de las islas para Portugal, y al norte para España.

Cuando se descubrió el Nuevo Mundo, se hizo necesario hacer un nuevo reparto. El tratado de de 1494 estableció

una línea a 370 millas de cabo Verde. Las tierras al oeste para y al Este para .



Curiosidad

¿SABÍAS QUE...?

El nombre "América" procede del nombre de un geógrafo de Florencia al servicio de Fernando el Católico llamado **Américo Vespucio**. Fue considerado como uno de los primeros en reconocer que las tierras descubiertas constituían un nuevo continente. Por ello, un monje francés introdujo en un mapa impreso el nombre de América para el Nuevo Mundo.

Este hecho pasó desapercibido mucho tiempo, pues el nombre más utilizado en aquella época era el de "Las Indias".

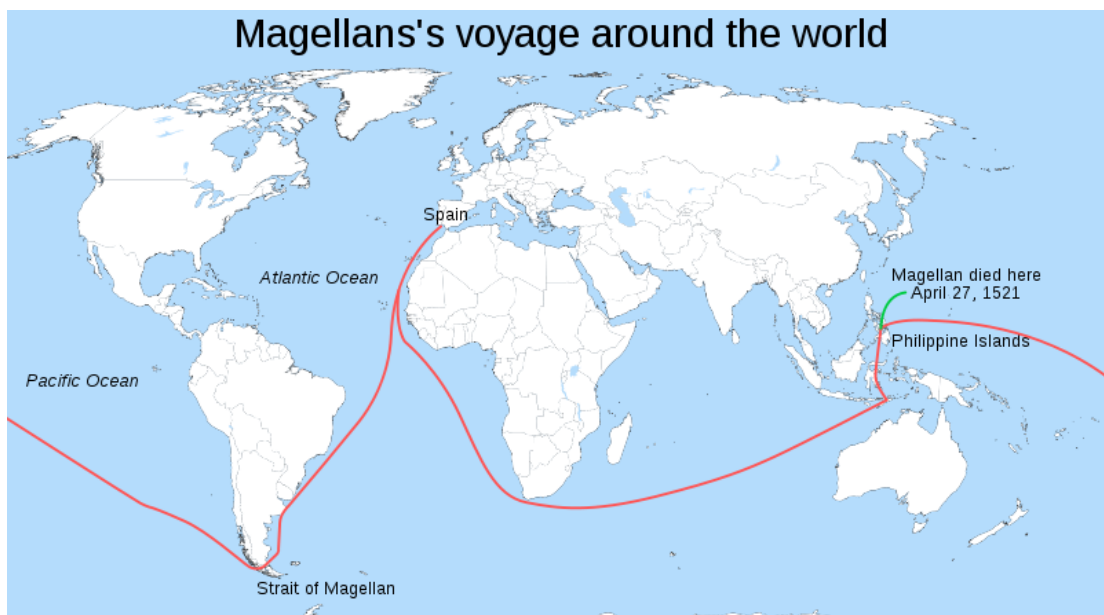
2. La conquista de las Indias

La historia de la Conquista de América es una de las más increíbles y apasionantes historias de aventuras. Una de ellas cuenta cómo 400 españoles fueron capaces de enfrentarse a un imperio. Lee el capítulo y conocerás algo más sobre estos aventureros.

El primer objetivo de los españoles fue la exploración y conquista de **las Antillas**. Desde la isla de Cuba y Santo Domingo se iniciaron una serie de viajes de descubrimiento por el golfo de Méjico y Centroamérica.

Una vez que se comprendió que América no era el país de las especias, se convirtió en un “obstáculo” que había que superar. En 1513 el español Vasco Núñez de **Balboa** atravesó Panamá y descubrió el Mar del Sur u Océano Pacífico.

En 1522, tras tres años de viaje, **la expedición de Magallanes-Elcano** lograba dar la primera vuelta al mundo demostrando la esfericidad de la tierra y que la ruta a las especias por el oeste era demasiado larga y costosa para que fuese rentable. América se convirtió en foco de interés de España y se abandonaba el objetivo de llegar a las tierras de las especias.



Recorrido del viaje de Magallanes-Elcano en la primera vuelta al mundo

Imagen de [Sémhur](#) en [Wikipedia](#). Licencia [CC](#).

2.1. El proceso de conquista

Una vez terminada la fase de exploración inicial por las Antillas y las costas de Centroamérica y habiendo quedado demostrado tras el viaje de Elcano que el recorrido hacia la India era mucho mayor el interés de la corona castellana se centra en la explotación de las nuevas tierras descubiertas. La noticia de la existencia de grandes imperios atraía a los conquistadores españoles ansiosos de riquezas ya fueran de metales preciosos, materias primas o mano de obra. Así en un período relativamente corto un reducido grupo de españoles fueron capaces de someter grandes imperios como el azteca y el inca. ¿Cómo fue posible?

Varios factores intervinieron:

- La **superioridad del armamento** de los conquistadores con armas de fuego y acero. En los primeros momentos los indios caían aterrados ante el estallido de las armas y la presencia de un animal desconocido para ellos como era el caballo. Pero no hay que exagerar la superioridad en las armas. Las armas de fuego eran escasas, lentas y se estropeaban con la humedad.
- Más importante fue la capacidad que tuvieron los conquistadores para aprovechar las **divisiones internas** dentro de los propios imperios

Al estar estos Imperios organizados de forma militar, una vez que se sometían sus jefes resultaba mucho más fácil controlar el resto del territorio. Por eso los espacios ocupados por los grandes imperios fueron los que primero se conquistaron y donde existió más presencia española.



Conquistador español con un arcabuz de mecha
Imagen en [Wikipedia](#). Licencia [CC](#).


Los espacios de escasa población y con tribus poco organizadas quedaron durante mucho tiempo en manos de indígenas y fueron campo de trabajo de misiones cristianas más que de conquistadores.

Las expediciones eran organizadas como empresas privadas. Primero se lograba un permiso del gobierno que se llamaba “**capitulaciones**” y a continuación se buscaban inversores que pusieran dinero para poder organizar la expedición. Junto a ellos iba un funcionario del rey para asegurarse de que se separaba un quinto del botín para el rey. Una vez conquistadas las tierras la Corona decidía quién las gobernaría.

La expedición era completada por **religiosos** que debían encargarse de enseñar la religión católica a los indios. De esta forma se justificaba la conquista diciendo que se hacía para lograr la conversión de los nativos americanos.

Los conquistadores españoles se enfrentaron a dos grandes imperios:

El **Imperio Azteca** en México fue conquistado por **Hernán Cortés** que en 1518 dirige una expedición a la conquista del Yucatán en 1519. Allí tras fundar la primera ciudad los caciques indígenas le entregaron esclavas entre las cuales estaba "**Malinche**" que Cortés convirtió en su mujer y principal traductora. Tras fundar **Veracruz** se adentra en el interior con 400 españoles y 13.000 indígenas. Se enfrenta al emperador azteca **Moctezuma** que es derrotado y hecho prisionero. Pero al poco tiempo los aztecas se rebelan por los abusos de los españoles y expulsan a los cristianos en 1520 en la famosa "**Noche triste**". Un año después Cortés regresa con mil españoles y cien mil indios aliados. Tras tres meses de combates el 13 de agosto de 1521 **Tenochtitlán** cae en manos de los españoles definitivamente. Cortés supo darse cuenta que el imperio Azteca se basaba en la fuerza militar y en la explotación de los demás pueblos de México que le ayudaron como aliados en la conquista.



Encuentro de Cortés y el emperador azteca Moctezuma.

Imagen de en [wikiped](#)



El **Imperio Inca** en Perú **Francisco Pizarro**, que con su llegada a Perú en un momento en que los incas estaban divididos por las luchas por el trono, permitió la conquista de un gran imperio. Pizarro había iniciado la conquista con una expedición de sólo 112 hombres. Los inicios difíciles llegaron al territorio peruano. Tras obtener la autorización del papa, Pizarro, en 1532, tras una cómoda alianza con el apoyo de grupos peruanos, se enfrentó al **Inca Atahualpa** que era el sucesor designado. Finalmente ejecutado, repartió un gran botín. Dos años después llegó a Cusco donde proclamó a **Yupanqui**, hijo del inca Huáscar, como nuevo Inca. Cusco fue refundada como la ciudad de los Reyes. En 1536 el propio Manco Inca se rebeló, pero en la lucha fue derrotado gracias al apoyo de otros grupos.

*En la batalla de Cajamarca en 1532 Francisco Pizarro
logró capturar al Inca Atahualpa.*

Imagen de Lupo en [Wikipedia](#). Licencia [CC](#).



Curiosidad

Pizarro había iniciado la conquista en 1524 con una expedición de sólo 112 hombres. Transcurridos dos años de calamidades y enfrentamiento con grupos indígenas el ánimo y el descontento de los soldados era enorme. En la Isla del Gallo Pizarro les intenta convencer para que sigan adelante pero la mayoría opta por desertar. Entonces Pizarro decide trazar una raya en el suelo y les obligó a decidir entre seguir o no en la expedición. Solamente la cruzaron trece hombres: los **"Trece de la Fama"** o los **"Trece caballeros de la isla del Gallo"**.

Tras varios meses de espera en la isla llegaron los refuerzos de Panamá enviados por Diego de Almagro y Hernando de Luque.



Los Trece de la Fama o los Trece caballeros de la isla del Gallo

Imagen de Juan B. Lepiani en [Pinterest](#). Licencia [CC](#).



Importante

La conquista del territorio americano fue un proceso relativamente breve. En pocas décadas se había logrado ocupar gran parte del territorio y reducir a los dos grandes imperios. Las razones de esta "rapidez" fueron la superioridad del armamento por parte de unos conquistadores que supieron aprovechar las divisiones internas que existían dentro de los grandes imperios: el Azteca en México y el Inca en el Perú.



Para saber más

- Conoce en este [video](#) el **primer viaje alrededor del mundo**
- Un [video](#) sobre **Hernan Cortés**, el conquistador del Imperio Azteca
- Si quieres conocer a [los aztecas](#).
- También puede ser interesante saber más sobre [los incas](#).



Guerreros y sacerdotes

Imagen en [Wikimedia Commons](#). Licencia [CC](#)



Comprueba lo aprendido

- ¿Cuáles fueron las primeras tierras ocupadas por España en América?
- ☐ El imperio Azteca en Méjico.
- ☐ La isla de Cuba y Santo Domingo.

No tengas tantas prisas, antes hubo que crear una base .

Sí, y desde ahí partirían las expediciones de descubrimiento y conquista.

Solución

1. Incorrecto

2. Opción correcta

¿Quién fue el primero que logró atravesar América y asomarse al océano Pacífico?

- ☐ Hernan Cortés.
- ☐ Vasco Núñez de Balboa.

No, él es el conquistador de Méjico.

Sí, atravesó Panamá y quedó claro que América no era Asia.

Solución

1. Incorrecto
2. Opción correcta

• ¿Quiénes dieron la primera vuelta al mundo?

- ☐ Los ingleses.
- ☐ Magallanes y Elcano

Ya quisieran.

Sí, y costó tanto que se empezó a tomar más interés en América que en la ruta de las especias.

Solución

1. Incorrecto
2. Opción correcta



Comprueba lo aprendido

COMPLETA LOS ESPACIOS EN BLANCO.

Los factores que hicieron posible la rápida conquista de America fueron:

- La superioridad en el armamento: armas de fuego y .

- El uso de un animal desconocido como el que provocaba el terror.
- La capacidad de los conquistadores para aprovechar las internas.

Las tierras con fueron las que se conquistaron con mayor facilidad, pues debido a su organización militar, una vez sometidos sus jefes, caía todo el territorio.

La empresa de conquista fue organizada como una empresa . Los permisos que daba el gobierno recibían el nombre de .

Para justificar la conquista de estas tierras se decía que el objetivo era lograr la conversión de los nativos a la Fe .


La conquista del Imperio de Mejico fue obra de Hernán .

El Imperio Inca en Perú cayó en manos del conquistador .



Para saber más

¿Cómo eran los conquistadores? El español que llega a América procedía de un mundo medieval con una sociedad estamental muy rígida donde su situación dependía de los bienes y riquezas que poseyera. Como la Reconquista peninsular ya había finalizado las posibilidades de enriquecimiento y obtención de un botín había que encontrarlas fuera de nuestras fronteras. El descubrimiento de América se presentaba como una gran oportunidad y en poco tiempo Sevilla como puerto de Indias vio como llegaban andaluces, castellanos, extremeños, etc. para zarpar para el Nuevo Mundo. Eran hombres de entre 30 y 35 años cuya extracción social no era alta pero tampoco baja, desde hidalgos hasta artesanos, labradores, marineros, mercaderes, clérigos y en general gente procedentes de oficios y profesiones liberales de la época. Casi todos sin experiencia militar ni nivel cultural pero con la necesidad de ascender socialmente y adquirir honra y fama. Gentes con una mentalidad a caballo entre la Edad Media y la Edad Moderna.



El conquistador español

Imagen en [Wikipedia](#). Licencia [CC](#)

2.2. Las consecuencias de la conquista

El descubrimiento y conquista de tierras americanas generó una serie de cambios de tal magnitud en todos los órdenes a ambos lados del Atlántico con efectos que perviven hasta el presente a nivel global. Estas consecuencias fueron en muchos casos negativas pues supusieron un coste humano y material considerable para los pueblos prehispánicos. Sin embargo hay que analizarlas en el contexto de una época cuyos protagonistas procedían del mundo medieval pero que actuaban bajo la maquinaria administrativa de un estado moderno.

El encuentro entre ambos mundos provoca la definitiva integración ya a nivel mundial de un nuevo continente que había permanecido durante milenios sin contacto alguno con el Viejo Mundo. Tras las primeras décadas de conquista los nuevos territorios pasan a depender de la corona castellana que establece un sistema administrativo e institucional con vistas a la explotación efectiva de sus recursos naturales. Este proceso provocará una auténtica revolución no sólo a nivel político sino a nivel demográfico, cultural, económico, etc. tanto para los americanos como para los propios españoles y europeos.

Consecuencias para América

- **Revolución política:** sustitución de los grandes imperios precolombinos azteca e inca por el dominio español

- **Revolución demográfica.** Brusco descenso inicial de la población autóctona debido a las guerras de conquista y la codicia de los nuevos conquistadores. Sobre la población indígena generó la existencia de un cierto "pesimismo o desgana vital" por la desaparición de formas



La explotación de los españoles. Cuadro de Diego Rivera.

Imagen de Wolfgang Sauber en [Wikipedia](#). Licencia [CC](#).

de vida tradicionales que llevó a muchos al suicidio y al abandono. Desde la península fueron muchas las voces que lucharon por la defensa de los indios como **Fray Bartolomé de las Casas** que logró de la corona la promulgación de las "Leyes Nuevas" por las que se prohibía la encomienda y se lograba la protección legal de los indios. Indirectamente estas medidas de una parte favorecieron la importación de esclavos negros como mano de obra en el Nuevo Mundo y de otra fueron utilizadas por los enemigos de España para difundir la "Leyenda negra en América" que apoyaba la tesis del genocidio sobre la población indígena americana.

- **Revolución epidemiológica.** La llegada de europeos al nuevo mundo vino acompañada de muchas enfermedades e infecciones como la vituela, el tifus, la difteria, el sarampión... ante las cuales los indios carecían de defensas biológicas. Sin lugar a dudas la mortandad provocada contribuyó decisivamente en la derrota de los grandes imperios pues se calcula que fue la causa del fallecimiento del 95% de la población americana durante el primer siglo de conquista.
- **Revolución cultural.** La conquista trajo la "civilización" europea sobre una población con otros patrones culturales. La desaparición de formas de vida culturales y sustitución por otros valores culturales, lingüísticos (se impone como lengua común el español), religiosos (la evangelización como vehículo de cohesión cultural). Los españoles fundan nuevas ciudades e imponen nuevas estructuras de poder.
- **Revolución étnica.** El contacto de europeos conquistadores y colonizadores y africanos con la población amerindia dio lugar a un mestizaje generalizado con la aparición de nuevas etnias de mestizos, criollos, mulatos, etc.
- **Revolución económica.** Se introducen nuevos cultivos y productos procedentes tanto de Europa como de África como el café, el cacao, la cebada, el trigo, las legumbres o la caña de azúcar, así como especies animales domesticadas como el caballo, el perro, la vaca, la oveja, etc. que no existían en la América precolombina. Por otra parte la pérdida y el agotamiento de recursos y metales preciosos como el oro y la plata causados por las explotaciones de los europeos no tuvieron inicialmente unas consecuencias directas pues estos metales no tenían un valor de cambio en la economía indígena sino solamente ornamental.

¿Y para España y Europa?

- La expansión territorial de los reinos peninsulares. Tras la certeza de un nuevo continente los Reyes Católicos se apresuraron a obtener el aval del Papa que les validara el dominio sobre los nuevos territorios. No obstante la empresa de descubrimiento tardó varios siglos en completarse.
- ¿Y qué pasó con las riquezas y el oro americano?:
 - Esta riqueza posibilitó la financiación de las numerosas guerras que los reyes españoles llevaron a cabo en Europa para mantener sus posesiones dinásticas y luchar contra la herejía protestante.
 - Lejos de pensar en una situación económica holgada los reinados de los Austrias españoles vivieron repetidas situaciones de bancarrota en su hacienda. Una cuarta parte del oro que llegaba se destinaba a hacer frente a las deudas que tenía contraída la hacienda real con banqueros genoveses que habían adelantado el dinero para pagar a los ejércitos y otros gastos de la corona.
 - Gran parte del oro y plata americanos fueron utilizados en gran parte para la acuñación de moneda. El efecto fue una subida generalizada de precios (inflación) pues el aumento de moneda circulante no estuvo acompañado de un incremento de la producción. Esta masiva llegada de metales preciosos

cumpliría en los siglos posteriores un papel clave en el nacimiento del capitalismo moderno.

- Otra parte de las riquezas americanas fueron enviadas a Europa cuya industria permitía suministrar a España gran cantidad de productos,
- Un determinado volumen fue utilizado bien en gastos suntuarios: construcción de palacios y edificios religiosos o bien en la compra de propiedades lo que favoreció el "rentismo". El nivel de vida de los españoles
- De América llegaron alimentos desconocidos hasta entonces como el maíz, la patata, el cacao, el tomate o el tabaco. Sus efectos no sólo tuvieron lugar sobre la dieta y las costumbres sino que ayudaron a paliar las habituales hambrunas.



El puerto de Sevilla fue la única cabecera en la península del comercio con América cuya regulación culminó en 1564 con la adopción del sistema de flotas y galeones. (En la imagen la llegada de la Flota de Indias al puerto sevillano). Cuadro de Alonso Sánchez Coello en el Museo de América.

Imagen en [Wikipedia](#). Licencia [CC](#).



Importante

La abundancia de metales preciosos en Europa generó un proceso inflacionario denominado la "revolución de los precios". En los primeros 150 años los precios se sextuplicaron debido a que el incremento de moneda circulante no estuvo acompañado de un aumento de la producción.



Comprueba lo aprendido

COMPLETA EL ESQUEMA CON LAS PALABRAS QUE FALTAN.

Consecuencias del descubrimiento de América:

- Demográficas:

1. La provocaron una gran mortandad entre los indígenas.
2. Importación de mano de obra de África.
3. Gran de la población.

- **Económicas:**

1. Los puertos del Mediterráneo pierden importancia frente a los del .
2. Se ponen las bases para el comercio .
3. se convirtió en el continente dominante.
4. Europa recibe nuevos productos como la , el o el tomate.

- **Culturales:**

1. Una nueva del mundo.
2. La cultura se difunde por el planeta.
3. Los europeos empiezan a su propia forma de ver las cosas.

- **Aún hoy para España.**

1. Una historia en con Hispanoamérica.
2. Un peso especial en las relaciones .
3. Sentimiento de entre las naciones hispanas.



Comprueba lo aprendido

COMPLETA LAS PALABRAS QUE FALTAN.

Los españoles que participaron en la conquista tenían el derecho a recibir y un grupo de indios para que las trabajasen. Esto recibió el nombre de . Pronto empezaron los abusos que fueron denunciados por religiosos como Fray Bartolomé de las .

La principal riqueza de América fueron las minas de y plata. La más importante de ellas fue la mina de en el Perú. El trabajo era y por turnos para los indios.



Reflexiona



¿Invasión, descubrimiento o encuentro? El acontecimiento del 12 de octubre de 1492 y su conmemoración ha generado un debate interminable entre diversas posturas:

La postura indigenista y anticolonialista cuestiona el concepto de “descubrimiento” por considerarlo eurocéntrica a la vez que ignora las culturas precolombinas. Pone el acento en la violencia de la conquista y en el genocidio posterior. Proponen para esa fecha términos alternativos como “invasión de América”.

La postura hispanista por el contrario considera el “descubrimiento de América” la llegada de los españoles a América, vinculando la superioridad de la cultura occidental y cristiana sobre lo indígena.

La postura conciliatoria es partidaria del concepto de “encuentro” de dos culturas que hasta entonces habían vivido separadas.

Reflexión libre.

3. Organizando el Imperio

Para asegurar el dominio de los territorios americanos y mantener la autoridad de colonos e indios la corona fue creando durante el siglo XVI un sistema de administración mediante instituciones de gobierno tanto en América como en España todas por debajo de la autoridad real.

[Enlace a recurso reproducible >> https://www.youtube.com/embed/2YfSQgKr2YQ](https://www.youtube.com/embed/2YfSQgKr2YQ)

La administración colonial española en América

Video de [Manu Tower](#) alojado en [Youtube](#).



Curiosidad

¿LATINOAMERICA , IBEROAMERICA O HISPANOAMERICA?

El término **Latinoamérica** es el más amplio de estos tres, pues incluiría a los territorios colonizados por países con lenguas derivadas del latín como España, Portugal y Francia. El término fue apoyado por Francia en el siglo XIX para justificar su intento de invasión de Méjico en 1862.

Iberoamérica incluiría a los territorios de habla ibérica: portugués (Brasil) y español.

Por último, **Hispanoamérica** hace referencia a los territorios y países de habla española.

En el siglo XVIII durante el reinado de Carlos III se decidió centralizar toda la documentación relacionada con la administración de las colonias españolas desde el Descubrimiento en el [Archivo de Indias](#) en Sevilla. Se calcula que hay 80 millones de páginas y 8.000 mapas y dibujos distribuidos en 18 secciones.



Interior del Archivo de Indias

3.1. Las instituciones indianas

Terminada la conquista del territorio americano era necesario establecer la forma en que sería administradas las tierras conquistadas para lo que la Corona de Castilla creó una serie de organismos en España:

En la península:

- la **Casa de la Contratación** creada en 1503 con sede en Sevilla, que se encargaba del control del comercio con América tanto de las mercaderías que se enviaban a las Indias como las que provenían de ella así como de los tripulantes que se embarcaban. Sobre todo vigilaba la recaudación del llamado quinto real, porcentaje de metales preciosos propiedad de la Corona. Además ejerció como tribunal en los pleitos derivados del propio comercio y contó con una Escuela de Navegación con el objeto de preparar profesionalmente a los pilotos y navegantes de Indias
- el siguiente organismo para el gobierno del Nuevo Mundo fue el **Consejo de Indias**. Era el organismo supremo de gobierno, elaboración de leyes y tribunal supremo de justicia. Redactaba la correspondencia administrativa y proponía los principales cargos de funcionarios coloniales.

En América las principales instituciones fueron:

- los **virreinos** como divisiones territoriales a cuyo frente el virrey tenía la facultad de representar de forma directa al monarca. Inicialmente los virreinos fueron el de México y el de Perú. En el siglo XVIII se instauraron el virreinato de Nueva Granada y del Río de la Plata.
- la **Real Hacienda** a cuyo frente había un tesorero y un contador, y se encargaban de controlar y remitir las cuentas a sus dos organismos superiores en España: la Casa de la Contratación y el Consejo de Indias.
- las **gobernaciones** también eran divisiones territoriales en las que el gobernador era también capitán general de los ejércitos de su gobernación y presidente de la Real Audiencia.
- la **Real Audiencia** principal tribunal de justicia en América. en ocasiones su presidente podía ser el mismo virrey o un gobernador
- los **corregimientos** eran divisiones del territorio que comprendían una ciudad y su distrito. Los corregidores fueron elegidos por los gobernadores.
- el **cabildo** como principal organismo a nivel municipal



Mapa Virreinato de Nueva España
Imagen de [Jluisrs](#) en [Wikipedia](#). Licencia [CC](#)



Mapa virreinato de Nueva Granada
Imagen de [Jluisrs](#) en [Wikipedia](#). Licencia [CC](#)




Mapa virreinato del Perú
Imagen de [Jluisrs](#) en [Wikipedia](#). Licencia [CC](#)

El **virreinato de Nueva España** incluye los actuales territorios del sur de los Estados Unidos, México, Guatemala, Belice, Honduras, El Salvador, Nicaragua, Costa Rica, Cuba, Haití, Santo Domingo, Puerto Rico y otros territorios antillanos.

El **virreinato del Perú** abarcó inicialmente al actual Perú, Bolivia, Chile, Argentina, Paraguay, Uruguay, Colombia, Ecuador y Panamá, además de regiones del oeste y sur del Brasil y sur de Venezuela. En el siglo XVIII con la creación de los virreinos de Nueva Granada y Río de la Plata únicamente se quedó con el actual estado del Perú. La capital del virreinato era la ciudad de Lima.

El **virreinato de Nueva Granada** se corresponde con las actuales Colombia, Ecuador, Panamá y Venezuela.

El **virreinato del Río de la Plata** con Argentina, Bolivia, Uruguay, Paraguay, partes del sur de Brasil y el norte de Chile.



Para saber más

En el siglo XVIII con la nueva dinastía borbónica se crearon nuevas instituciones:

- la Secretaría de Despacho de Marina, encargada de administrar justicia y funciones económicas
- las Intendencias, órgano que reemplaza a los corregidores; son nombrados por la corona con atribuciones políticas y económicas
- la superintendencia de la Real Audiencia encargada de las finanzas económicas de la Corona
- los navíos de registro. Se sustituye el sistema de flotas y galeones debido a los ataques de la armada británica. Los barcos tenían ya libertad de viajar a los puertos de destino.



Importante

Las instituciones coloniales tenían como principal objetivo gobernar, administrar y explotar las nuevas tierras americanas tratando de superar las dificultades de la distancia y controlar a descubridores y conquistadores. Todos los órganos de gobierno dependían de la autoridad del Rey. En España estaban la **Casa de la Contratación** y el **Consejo de Indias**. En América estaban los **virreinos**, las **capitanías generales**, las **gobernaciones**, los **corregidores** y los **alcaldes mayores** como instituciones unipersonales y las **Reales Audiencias** y **Cabildos** como instituciones pluripersonales.



Comprueba lo aprendido

¿Cuáles fueron los organismos que se crearon para el gobierno del Nuevo Mundo?

- ☐ La Casa de la Contratación como control del monopolio comercial
- ☐ El Consejo de Indias que inicialmente era parte del Consejo de Castilla
- ☐ La Casa de América se encargaba de organizar el envío de colonos españoles a esas tierras.
- ☐ Debido a la lentitud de las comunicaciones, en América se establecieron varios representantes del rey, llamados virreyes.

Solución

1. Correcto
2. Correcto
3. Incorrecto
4. Correcto

El gobierno provincial en América estaba a cargo de

- ☐ Los Cabildos
- ☐ Los corregidores
- ☐ Los gobernadores y capitanes generales
- ☐ Los encomenderos

Solución

1. Incorrecto
 2. Correcto
 3. Incorrecto
 4. Incorrecto
-

4. Para aprender, hazlo tú



Ejercicio resuelto

Observa este mapa que representa el mundo conocido por los europeos a mediados del siglo XV y responde a las preguntas que figuran a continuación.



Mapamundi de 1482

Imagen en [Wikipedia](#). Licencia [CC](#)

1. ¿Que continentes no aparecen o están muy incompletos?
2. ¿Qué tipo de relación mantenían los europeos con Asia?
3. ¿Qué llevó a los europeos más allá de su mundo conocido? ¿Quiénes fueron los primeros en aventurarse? ¿Cuál fue su ruta elegida?
4. ¿Qué buscaba Colón al navegar hacia el oeste por aguas desconocidas?

1. No aparecen ni América ni Oceanía. Además, de África se desconoce su mitad sur. Tampoco aparecen zonas de Extermo Oriente como Japón.
2. Debido al comercio por vía marítima de especias y productos de lujo asiáticos.
3. El deseo de buscar una nueva ruta que permitiera saltarse el control turco del comercio. Los portugueses intentarán evitarlos rodeando África.
4. Pensaba que la Tierra, además de redonda, era más pequeña y que era posible llegar a la India navegando hacia el oeste.



Actividad de lectura

"La tercera y última causa que movió al Almirante al descubrimiento de las Indias fue la esperanza que tenía de encontrar, antes que llegase a aquéllas, alguna isla o tierra de gran utilidad, desde la que pudiera continuar su principal intento [...] Siendo esto así, argumentaba que entre el fin de España y los términos de la India conocidos entonces, había muchas islas y tierras, como la experiencia ha demostrado. A lo que daba más fácilmente crédito, movido por algunas fábulas y novelas que oía contar a diversas personas y a marineros que traficaban en las islas y los mares occidentales de los Azores y de la Madera. Noticias que, por cuadrar algo a su propósito, las retenía en su memoria"

1. ¿En qué se basaba la esperanza que tenía Colón de la existencia encontrar tierra?
2. ¿A qué "fábulas y novelas" puede referirse el escrito?

1. Colón había conocido durante su estancia en las Azores a un pescador que tras haber naufragado que a su regreso le había contado de la existencia de islas o tierra firme navegando hacia el oeste. Esta "información privilegiada" del denominado "piloto anónimo" venía a certificar la idea de Colón sobre la posibilidad de alcanzar tierra navegando hacia el oeste. Es el "secreto de Colón".
2. En aquella época los textos que Colón y sus contemporáneos conocían acerca de la India y el oriente eran entre otros el "Imago Mundi" de Pedro de Ailly o "el libro de las cosas maravillosas" de Marco Polo.



Ejercicio resuelto

Lee con atención el siguiente texto y responde razonadamente a las cuestiones enumeradas más abajo:

"Señor, porque sé que habréis placer de la gran victoria que Nuestro Señor me ha dado en mi viaje, vos escribo ésta, por la cual sabréis como en 33 días pasé de las islas de Canaria a las Indias con la armada que los ilustrísimos rey y reina nuestros señores me dieron, donde yo hallé muy muchas islas pobladas con gente sin número; y de ellas todas he tomado posesión por Sus Altezas con pregón y bandera real extendida, y no me fue contradicho".

A la primera que yo hallé puse nombre San Salvador a conmemoración de Su Alta Majestad, el cual maravillosamente todo esto ha dado; los Indios la llaman Guanahaní; a la segunda puse nombre la isla de Santa María de Concepción; a la

tercera Fernandina; a la cuarta la Isabela; a la quinta la isla Juana, y así a cada una nombre nuevo."

1. ¿A qué episodio histórico crees que se refiere el texto?
2. ¿Quién crees que pudo escribirlo?

1. El texto hace clara referencia al descubrimiento de América, concretamente al primer viaje que realizó Colón al Nuevo Mundo, cuando Rodrigo de Triana divisó por primera vez la isla de Guanahaní y comenzó la colonización de América. Vemos como se narran hechos que demuestran esto como que la expedición hizo escala en las Islas Canarias o que desde Guanahaní se desplazaron a las islas de alrededor, entre ellas Cuba.
2. Evidentemente se trata de un texto escrito en persona por Cristóbal Colón, ya que, como almirante, gobernante y virrey de las tierras descubiertas, era el único de los expedicionarios capacitado para dar nombre a las nuevas tierras. Se trata de una carta escrita en Marzo de 1493, es decir, la fecha de su regreso a la península Ibérica.



Ejercicio resuelto

"Sus perros son enormes, de orejas ondulantes y aplastadas, de grandes lenguas colgantes; tienen ojos que derraman fuego: sus ojos son amarillos, de color intensamente amarillo. (...)

Y cuando cae el tiro, una como bola de piedra sale de sus entrañas: va lloviendo fuego, va destilando chispas, y el humo que de él sale es muy pestilente, huele a lodo podrido, penetra en el cerebro causando molestia. (...)"

1. ¿De qué o quienes crees que habla este texto?
2. ¿Quién crees que debió escribirlo?
3. ¿Por qué crees que quien lo escribió tiene esa opinión?

1. El texto habla claramente de los conquistadores españoles de América.
2. Está escrito por la población indígena americana que asistió a la llegada de los españoles a su continente, concretamente por un embajador azteca de Moctezuma que fue enviado a parlamentar con Hernán Cortés.
3. Tanto los indígenas como los conquistadores veían al otro como un pueblo extraño. Los indígenas no estaban acostumbrado a los ropajes, las armaduras, el color de pelo rubio y, ni mucho menos, las armas de fuego,

por lo que es normal que consideraran a los conquistadores como especies de dioses sobrenaturales.

Resumen

[Descarga aquí la versión imprimible de este resumen:](#)



[>> Documento de descarga](#)



Importante

Portugal fue el primer reino que inició las exploraciones por el Atlántico entre otras razones porque fue el primero en concluir el proceso de Reconquista en la península Ibérica. Su privilegiada posición le llevó a realizar los primeros viajes de exploración por las costas africanas y en 1488 Bartolomé Días logra doblar el cabo de Buena Esperanza al sur del continente africano. Con la llegada de Colón a tierras americanas surge la disputa entre las áreas de explotación del océano Atlántico entre la corona portuguesa y castellana lo que se dirimió en el tratado de Alcaçovas de 1493 y Tordesillas en 1494 por el que Castilla se quedaba con todos los territorios del océano Atlántico situados a partir de una línea situada a 370 leguas al oeste de las islas de Cabo Verde.



Importante

Tras confirmarse que las nuevas tierras descubiertas no eran el país de las especias y tras no lograrse el paso hacia Asia en 1513 Núñez de Balboa atravesó Panamá y descubrió el Mar del Sur u océano Pacífico. Nueve años después Juan Sebastián Elcano completaba la primera vuelta al mundo y se comprobaba que la ruta hacia la India por occidente era demasiado larga por lo que el interés se centró en la conquista de América.

La conquista del territorio americano fue un proceso relativamente breve. En pocas décadas se había logrado ocupar gran parte del territorio y reducir a los dos grandes imperios. Las razones de esta "rapidez" fueron la superioridad del armamento por parte de unos conquistadores que supieron aprovechar las divisiones internas que existían dentro de los grandes imperios: el Azteca en México y el Inca en el Perú.



Importante

En Castilla había dos instituciones fundamentales encargadas de todo lo que estuviera relacionado con el territorio americano. Estas eran la Casa de Contratación,

más centrada en el comercio, y el Consejo de Indias, volcado en los asuntos políticos. El territorio americano a su vez estaba organizado en virreinos, gobernaciones, audiencias, corregimientos y cabildos.

La actividad económica con el Nuevo Mundo venía determinada por la existencia de metales preciosos en América. La minería era, por tanto, la principal actividad industrial del continente y el comercio del oro y la plata con España estaba muy regulado y vigilado. También existía un incipiente comercio interno, dedicado sobre todo a los productos de primera necesidad.

En cuanto a la sociedad, en principio estaba muy fracturada entre conquistadores e indígenas, aunque la situación después se irá complejizando con la aparición de los criollos y los mestizos.

Imprimible

Descarga aquí la versión imprimible de este tema:



Si quieres escuchar el contenido de este archivo, puedes instalar en tu ordenador el lector de pantalla libre y gratuito [NDVA](#).

Aviso Legal

Las páginas externas no se muestran en la versión imprimible

<http://www.juntadeandalucia.es/educacion/permanente/materiales/index.php?aviso#space>